

HESSEN



Es wird um Beachtung gebeten, dass das Anspruchsgebiet des Planergänzungsbeschlusses vom 10.05.2013 (Planergänzung Wirbelschleppen I) durch Planergänzungsbeschluss vom 26.05.2014 (Planergänzung Wirbelschleppen II) auf den gesamten Kernort Flörsheim und die gesamte Ortschaft Raunheim ausgeweitet wurde. Der Planergänzungsbeschluss vom 26.05.2014 (Planergänzung Wirbelschleppen II) ist ebenfalls unter

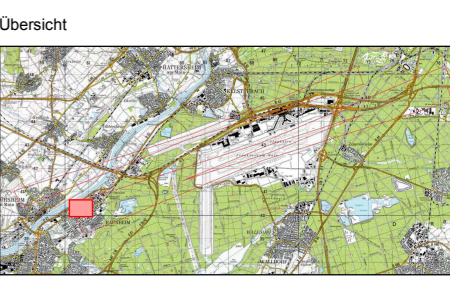
<https://wirtschaft.hessen.de/verkehr/luftverkehr/planergaenzung-wirbelschleppen>


online abrufbar.

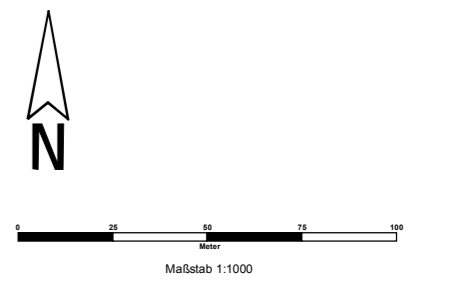
Auf der folgenden Seite sehen Sie eine Detailkarte zum Anspruchsgebiet des Planergänzungsbeschlusses vom 10.05.2013 (Planergänzung Wirbelschleppen I), die die Ausweitung durch den Planergänzungsbeschluss vom 26.05.2014 (Planergänzung Wirbelschleppen II) nicht berücksichtigt.

Anspruchsgebiet

Detailkarte zur parzellenscharfen Information über die Gebiete gemäß der Anlage des Planergänzungsbeschlusses vom 10.05.2013 - 66p 01.03/04/29 Nr. 6



Legende
 Gebietsgrenze gem. A 11 des Planergänzungsbeschlusses - 66p 01.03/04/29



Projektion: UTM Zone 32, Ellipsoid GRS 80,
 Datum ETRS89
 Kartengrundlage: ALKIS (c) Hessische
 Verwaltung für Bodenmanagement und
 Geoinformation
 Kartographie: Hessische Verwaltung für
 Bodenmanagement und Geoinformation, Dez.
 II 3
 28.5.2013