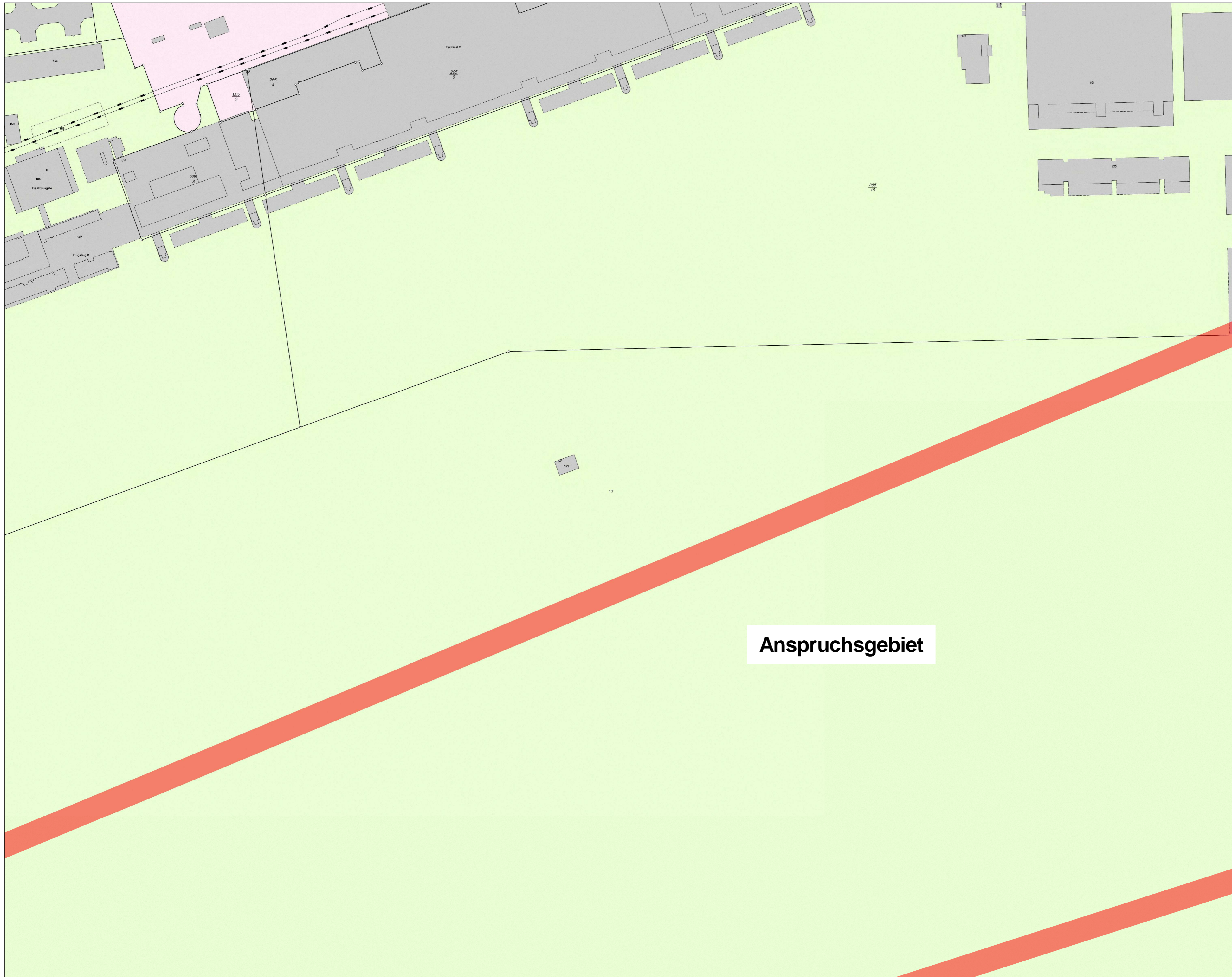
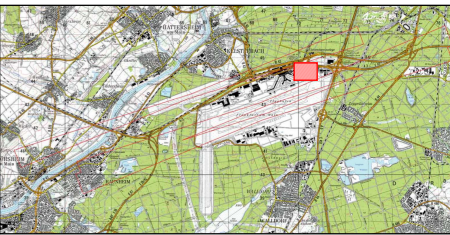


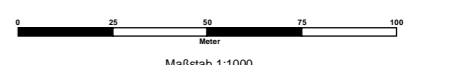
Übersicht



Anspruchsgebiet

Legende

 Gebietsgrenze gem. A 11 des Planergänzungsbeschlusses - 66p 01.03.04/29



Maßstab 1:1000

Projektion: UTM Zone 32, Ellipsoid GRS 80,
Datum ETRS89
Kartengrundlage: ALKIS (c) Hessische
Verwaltung für Bodenmanagement und
Geoinformation
Kartographie: Hessische Verwaltung für
Bodenmanagement und Geoinformation, Dez.
II 3

28.5.2013